
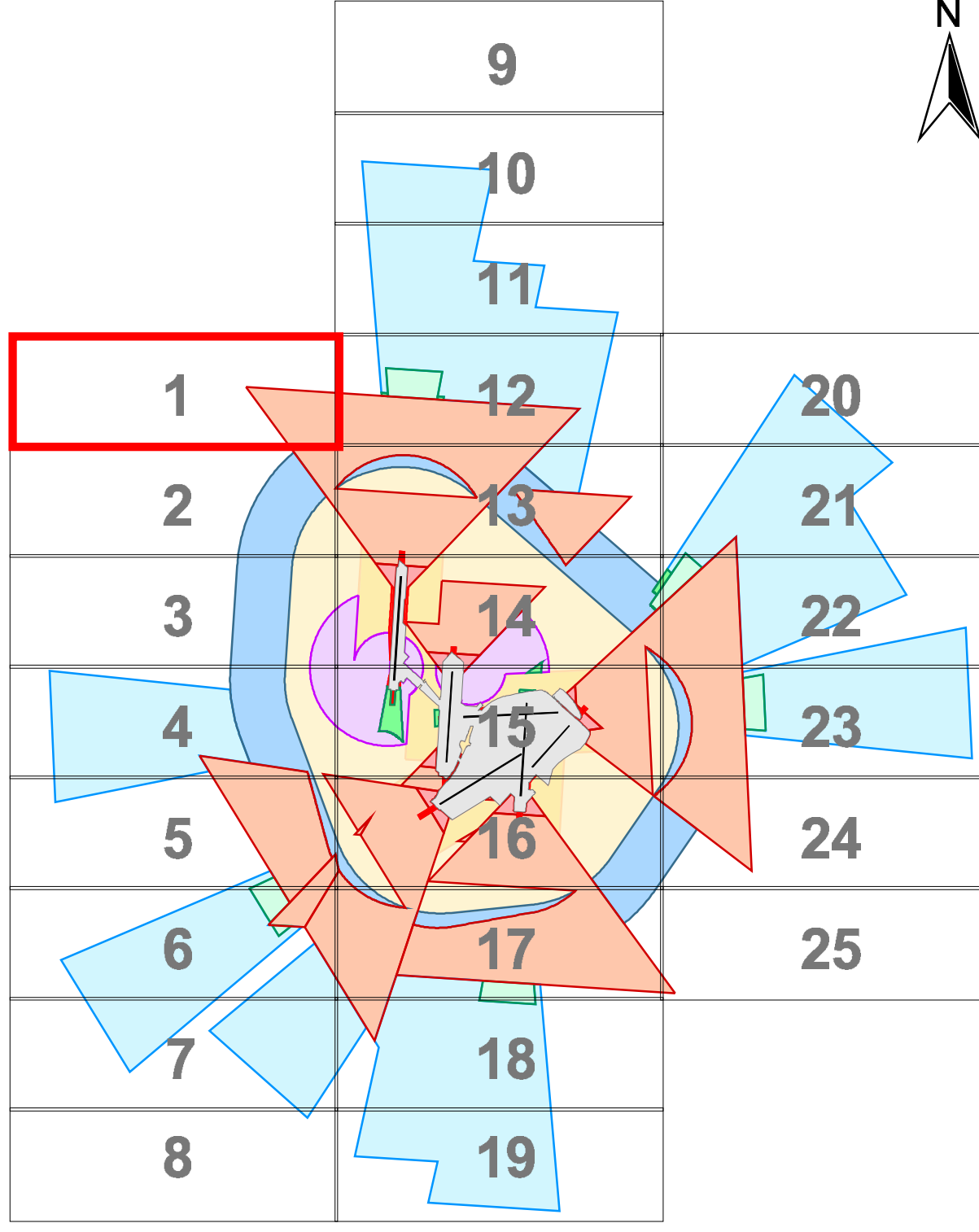






BLAD 1

Bijlage 4 Hoogtebeperkingen
 bij het luchthavenindelingbesluit voor de luchthaven Schiphol












Horizontale vlakken met aangegeven de toegestane hoogte *)

	0	Horizontaal vlak 0 m
	20	Horizontaal vlak 20 m
	45	Horizontaal vlak 45 m
	150	Horizontaal vlak 150 m

Hellende vlakken met hoogtelijnen met aangegeven de toegestane hoogte *)

	Hellend vlak 0 - 3.5 m (helling 0.2°)
	Hellend vlak 3.5 - 100 m (helling 0.9°)
	Hellend vlak 0 - 45 m (helling 0.9°)
	Hellend vlak 0 - 150 m (helling 2% (0 - 60 m) en helling 2.5% (60 - 150 m))
	Hellend vlak 45 - 145 m (helling 5%)
	Hellend vlak 0 - 150 m (helling 2%)

Schaal 1 : 10.000



*) Alle hoogtematen worden gerelateerd aan de referentiehoogte van de luchthaven: - 4.00 m N.A.P. (voorbeeld: hoogtemaat 45 m is hoogtebeperking van 41 m +N.A.P.)